

Утверждена

(наименование документа об утверждении, включая наименования

органов государственной власти или органов местного

самоуправления, принявших решение об утверждении схемы

или подписавших соглашение о перераспределении земельных участков)

от

№

**Схема расположения земельного участка или земельных участков
на кадастровом плане территории****Условный номер земельного участка**

(указывается в случае, если предусматривается образование двух и более земельных участков)

Площадь земельного участка 2484 м²

(указывается проектная площадь образуемого земельного участка, вычисленная с использованием федеральной государственной географической информационной системы, обеспечивающей функционирование национальной системы пространственных данных, которой является федеральная государственная географическая информационная система "Единая цифровая платформа "Национальная система пространственных данных" (далее - информационная система), или иных технологических и программных средств с округлением до 1 квадратного метра. Указанное значение площади земельного участка может быть уточнено при проведении кадастровых работ не более чем на десять процентов)

Координаты, м**Обозначение характерных точек
границ**

(указываются в случае подготовки схемы расположения земельного участка с использованием информационной системы или иных технологических и программных средств. Значения координат, полученные с использованием указанных технологических и программных средств, указываются с округлением до 0,01 метра)

X**Y****1****2****3**

1

294318.94

2258048.01

2

294312.36

2258050.70

3

294274.68

2258058.78

4

294259.02

2258062.36

5

294223.54

2258070.07

6

294222.50

2258065.47

7

294240.66

2258063.95

8

294249.51

2258062.73

9

294259.69

2258061.69

10

294254.40

2258022.09

11

294263.45

2258021.00

12

294274.11

2258019.78

13

294283.30

2258018.67

14

294295.12

2258017.19

15

294302.82

2258051.99

16

294310.72

2258050.25

17

294311.54

2258049.22

18

294304.42

2258014.23

19

294315.51

2258011.44

Обозначение характерных точек границ	Координаты, м	
	X	Y
1	2	3
20	294314.53	2258004.58
21	294312.64	2258005.02
22	294303.74	2258007.08
23	294303.25	2258005.24
24	294293.97	2258007.13
25	294291.60	2257991.90
26	294306.42	2257986.48
27	294308.62	2257993.91
28	294315.24	2257992.54
29	294318.35	2258027.07
1	294318.94	2258048.01










**Схема расположения земельного участка или земельных участков на кадастровом
плане территории**



Масштаб 1:600

Схема расположения земельного участка или земельных участков на кадастровом плане территории

Условные обозначения

	- Часть границы, местоположение которой определено при выполнении кадастровых работ
	- Характерная точка границы земельного участка, сведения ЕГРН о которой соответствуют требованиям, установленным в соответствии с частью 13 статьи 22 Федерального закона от 13 июля 2015 г. N 218-ФЗ "О государственной регистрации недвижимости"
	- Обозначение новой характерной точки
	- Кадастровый номер земельного участка
	- Часть границы, сведения ЕГРН о которой позволяют однозначно определить ее положение на местности
	- Часть контура, образованного проекцией существующего в ЕГРН наземного конструктивного элемента здания, сооружения, объекта незавершенного строительства
	- Характерная точка границы земельного участка, сведения о которой отсутствуют в ЕГРН, местоположение которой определено при кадастровых работах (новая характерная точка)
	- Номер кадастрового квартала
	- Жилая зона